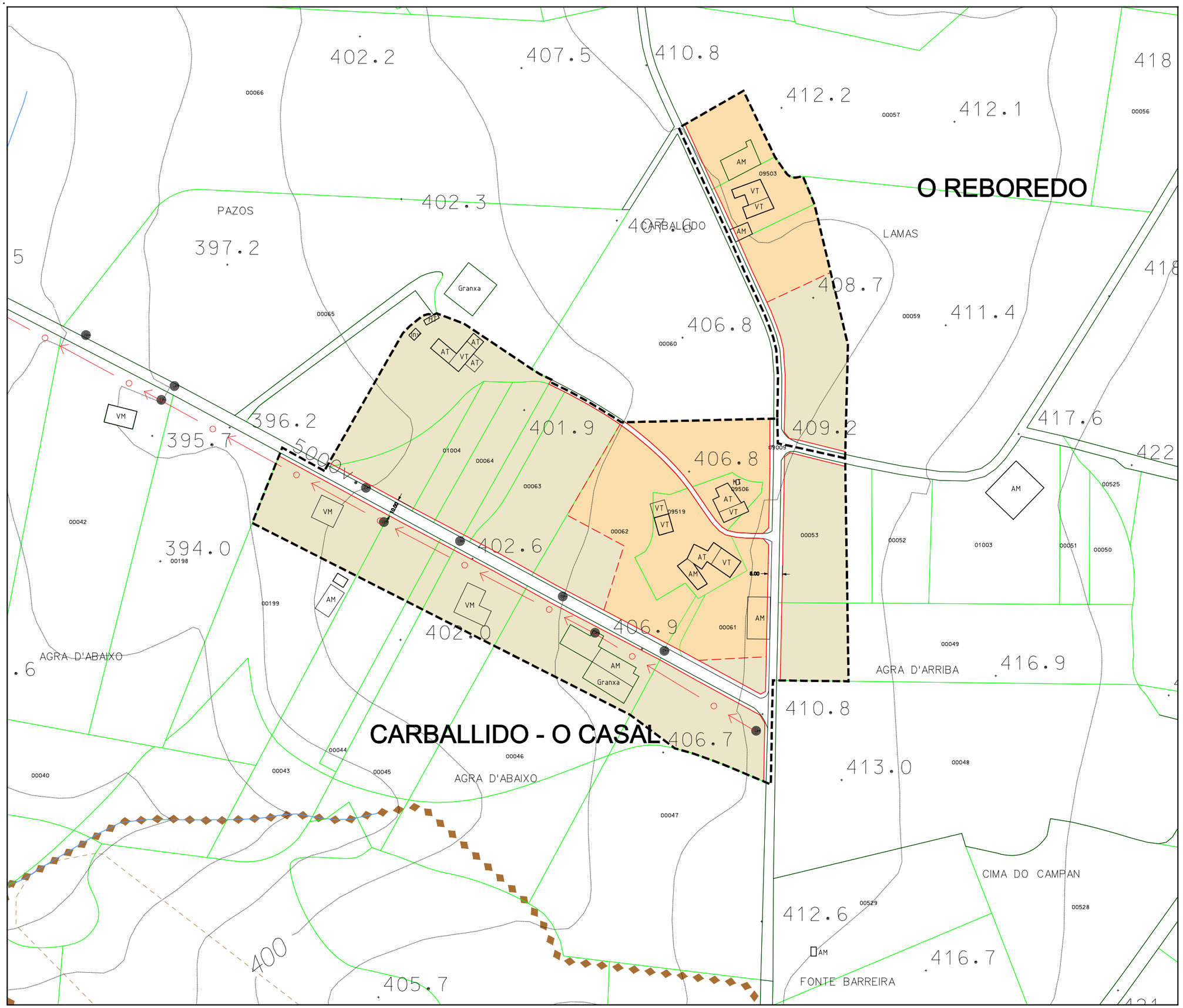

Parroquia: DODRO (Santa María)	**Data:** MAIO 2008
	Escala: 1:2000
Núcleo CARBALLIDO - O CASAL	**Número:** 10.01

LENDA

	LÍMITE DE NÚCLEO RURAL
	ALIÑACIÓN
	CAMBIO DE CUALIFICACIÓN
	LÍMITE DA EDIFICACIÓN
	NÍCLEO RURAL TRADICIONAL
	ÁREA DE EXPANSIÓN DE NÚCLEO RURAL

DOTACIÓNS

S. Local	S. Xeral	Tipo
ELL-nº	ELX-nº	ESPAZOS LIBRES
ZVL-nº	ZVX-nº	ZONAS VERDES
ADL-nº	ADX-nº	ADMINISTRATIVO
CEL-nº	CEX-nº	CEMITERIO
DPL-nº	DPX-nº	DEPORTIVO
DCL-nº	DCX-nº	DOCENTE
REL-nº	REX-nº	RELIXIOSO
RCL-nº	RCX-nº	CONXUNTO PARROQUIAL
SAL-nº	SAX-nº	SANITARIO - ASISTENCIAL
SCL-nº	SCX-nº	SOCIO - CULTURAL
		LÍMITE DE EQUIP./ ESPAZO LIBRE

CATÁLOGO

CATÁLOGO ARQUITECTÓNICO

	ELEMENTO CATALOGADO
	ÁREA DE RESPECTO

CATÁLOGO ARQUEOLÓXICO

	ELEMENTO CATALOGADO
	ÁREA DE CAUTELA

CAMIÑO DE SANTIAGO

	ITINERARIO
	ZONAS LATERAIS DE PROTECCIÓN
	LÍMITE DE PROTECCIÓN DO CONTORNO
	DELIM. C.H. DO CAMIÑO DE SANTIAGO

Concello de Arzúa

Estudio Técnico Galego, S.A.

PLAN XERAL DE ORDENACIÓN MUNICIPAL

DOCUMENTO DE APROBACIÓN DEFINITIVA

ORDENACIÓN DOS NÚCLEOS RURAIS

O Equipo Redactor:

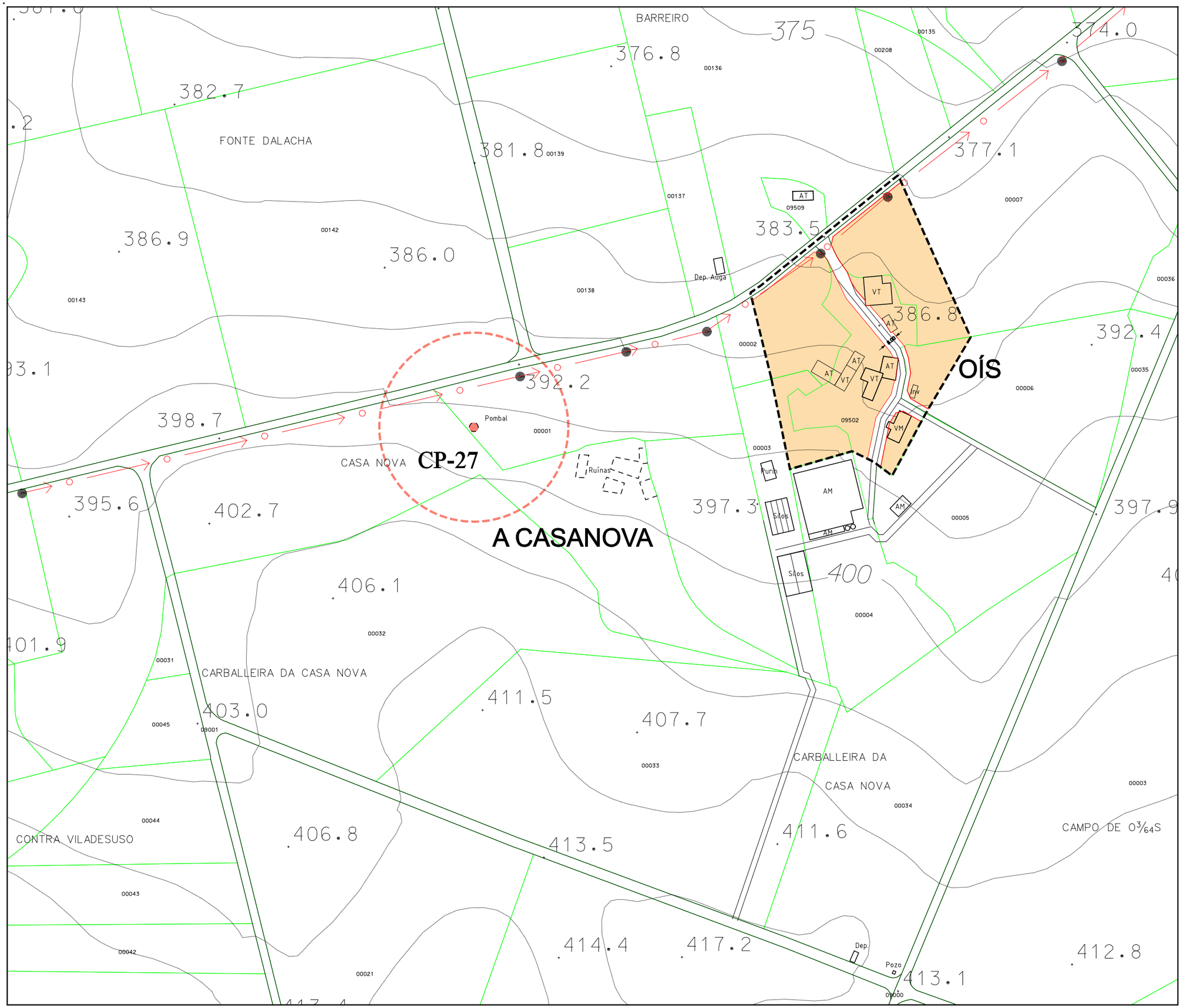

Parroquia: DODRO (Santa María)	**Data:** MAIO 2008
	Escala: 1:2000
Núcleo A CASANOVA	**Número:** 10.02

LENDA

	LÍMITE DE NÚCLEO RURAL
	ALIÑACIÓN
	CAMBIO DE CUALIFICACIÓN
	LÍMITE DA EDIFICACIÓN
	NÍCLEO RURAL TRADICIONAL
	ÁREA DE EXPANSIÓN DE NÚCLEO RURAL

DOTACIÓNS

S. Local	S. Xeral	Tipo
ELL-nº	ELX-nº	ESPAZOS LIBRES
ZVL-nº	ZVX-nº	ZONAS VERDES
ADL-nº	ADX-nº	ADMINISTRATIVO
CEL-nº	CEX-nº	CEMITERIO
DPL-nº	DPX-nº	DEPORTIVO
DCL-nº	DCX-nº	DOCENTE
REL-nº	REX-nº	RELIXIOSO
RCL-nº	RCX-nº	CONXUNTO PARROQUIAL
SAL-nº	SAX-nº	SANITARIO - ASISTENCIAL
SCL-nº	SCX-nº	SOCIO - CULTURAL
		LÍMITE DE EQUIP./ ESPAZO LIBRE

CATÁLOGO

CATÁLOGO ARQUITECTÓNICO

	ELEMENTO CATALOGADO
	ÁREA DE RESPECTO

CATÁLOGO ARQUEOLÓXICO

	ELEMENTO CATALOGADO
	ÁREA DE CAUTELA

CAMIÑO DE SANTIAGO

	ITINERARIO
	ZONAS LATERAIS DE PROTECCIÓN
	LÍMITE DE PROTECCIÓN DO CONTORNO
	DELIM. C.H. DO CAMIÑO DE SANTIAGO

Concello de Arzúa

Estudio Técnico Galego, S.A.

PLAN XERAL DE ORDENACIÓN MUNICIPAL

DOCUMENTO DE APROBACIÓN DEFINITIVA

ORDENACIÓN DOS NÚCLEOS RURAIS

O Equipo Redactor:

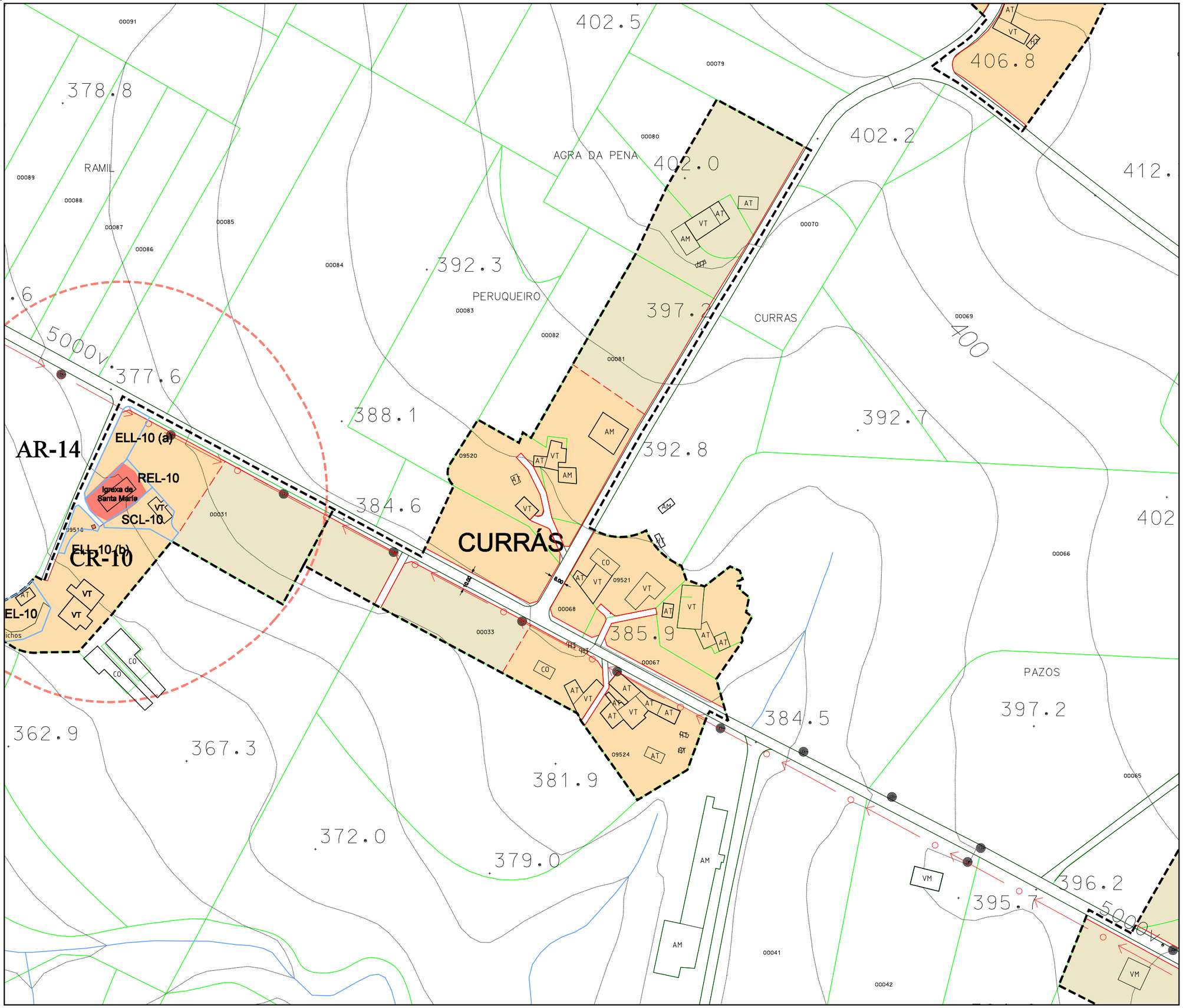

Parroquia: DODRO (Santa María)	Data: MAIO 2008
	Escala: 1:2000
Núcleo: CURRÁS	Número: 10.03

LENDA

	LÍMITE DE NÚCLEO RURAL
	ALIÑACIÓN
	CAMBIO DE CUALIFICACIÓN
	LÍMITE DA EDIFICACIÓN
	NÍCLEO RURAL TRADICIONAL
	ÁREA DE EXPANSIÓN DE NÚCLEO RURAL

DOTACIÓNS

S. Local	S. Xeral	Tipo
ELL-nº	ELX-nº	ESPAZOS LIBRES
ZVL-nº	ZVX-nº	ZONAS VERDES
ADL-nº	ADX-nº	ADMINISTRATIVO
CEL-nº	CEX-nº	CEMITERIO
DPL-nº	DPX-nº	DEPORTIVO
DCL-nº	DCX-nº	DOCENTE
REL-nº	REX-nº	RELIXIOSO
RCL-nº	RCX-nº	CONXUNTO PARROQUIAL
SAL-nº	SAX-nº	SANITARIO - ASISTENCIAL
SCL-nº	SCX-nº	SOCIO - CULTURAL
		LÍMITE DE EQUIP./ ESPAZO LIBRE

CATÁLOGO

CATÁLOGO ARQUITECTÓNICO

	ELEMENTO CATALOGADO
	ÁREA DE RESPECTO

CATÁLOGO ARQUEOLÓXICO

	ELEMENTO CATALOGADO
	ÁREA DE CAUTELA

CAMIÑO DE SANTIAGO

	ITINERARIO
	ZONAS LATERAIS DE PROTECCIÓN
	LÍMITE DE PROTECCIÓN DO CONTORNO
	DELIM. C.H. DO CAMIÑO DE SANTIAGO

Concello de Arzúa

Estudio Técnico Galego, S.A.

PLAN XERAL DE ORDENACIÓN MUNICIPAL

DOCUMENTO DE APROBACIÓN DEFINITIVA

ORDENACIÓN DOS NÚCLEOS RURAIS

O Equipo Redactor:

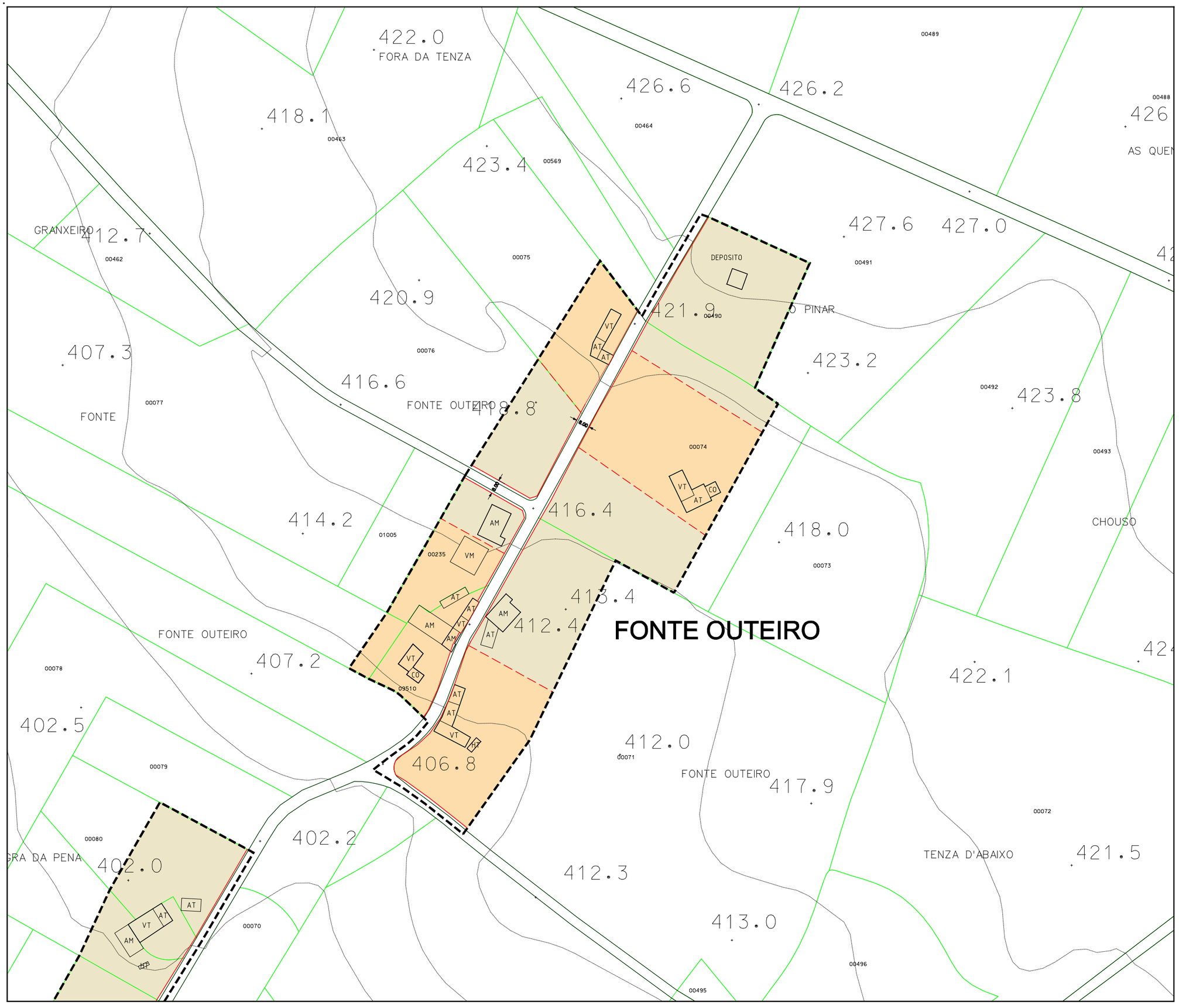

Parroquia: DODRO (Santa María)	Data: MAIO 2008
	Escala: 1:2000
Núcleo: FONTE OUTEIRO	Número: 10.04

LENDA

	LÍMITE DE NÚCLEO RURAL
	ALIÑACIÓN
	CAMBIO DE CUALIFICACIÓN
	LÍMITE DA EDIFICACIÓN
	NÍCLEO RURAL TRADICIONAL
	ÁREA DE EXPANSIÓN DE NÚCLEO RURAL

DOTACIÓNS

S. Local	S. Xeral	Tipo
ELL-nº	ELX-nº	ESPAZOS LIBRES
ZVL-nº	ZVX-nº	ZONAS VERDES
ADL-nº	ADX-nº	ADMINISTRATIVO
CEL-nº	CEX-nº	CEMITERIO
DPL-nº	DPX-nº	DEPORTIVO
DCL-nº	DCX-nº	DOCENTE
REL-nº	REX-nº	RELIXIOSO
RCL-nº	RCX-nº	CONXUNTO PARROQUIAL
SAL-nº	SAX-nº	SANITARIO - ASISTENCIAL
SCL-nº	SCX-nº	SOCIO - CULTURAL
		LÍMITE DE EQUIP./ ESPAZO LIBRE

CATÁLOGO

CATÁLOGO ARQUITECTÓNICO

	ELEMENTO CATALOGADO
	ÁREA DE RESPECTO

CATÁLOGO ARQUEOLÓXICO

	ELEMENTO CATALOGADO
	ÁREA DE CAUTELA

CAMIÑO DE SANTIAGO

	ITINERARIO
	ZONAS LATERAIS DE PROTECCIÓN
	LÍMITE DE PROTECCIÓN DO CONTORNO
	DELIM. C.H. DO CAMIÑO DE SANTIAGO

Concello de Arzúa

Estudio Técnico Galego, S.A.

PLAN XERAL DE ORDENACIÓN MUNICIPAL

DOCUMENTO DE APROBACIÓN DEFINITIVA

ORDENACIÓN DOS NÚCLEOS RURAIS

O Equipo Redactor:

Parroquia: DODRO (Santa María)	Data: MAIO 2008
	Escala: 1:2000
Núcleo: A IGREXA	Número: 10.05

LENDA

	LÍMITE DE NÚCLEO RURAL
	ALIÑACIÓN
	CAMBIO DE CUALIFICACIÓN
	LÍMITE DA EDIFICACIÓN
	NÍCLEO RURAL TRADICIONAL
	ÁREA DE EXPANSIÓN DE NÚCLEO RURAL

DOTACIÓNS

S. Local	S. Xeral	Tipo
ELL-nº	ELX-nº	ESPAZOS LIBRES
ZVL-nº	ZVX-nº	ZONAS VERDES
ADL-nº	ADX-nº	ADMINISTRATIVO
CEL-nº	CEX-nº	CEMITERIO
DPL-nº	DPX-nº	DEPORTIVO
DCL-nº	DCX-nº	DOCENTE
REL-nº	REX-nº	RELIXIOSO
RCL-nº	RCX-nº	CONXUNTO PARROQUIAL
SAL-nº	SAX-nº	SANITARIO - ASISTENCIAL
SCL-nº	SCX-nº	SOCIO - CULTURAL
		LÍMITE DE EQUIP./ ESPAZO LIBRE

CATÁLOGO

CATÁLOGO ARQUITECTÓNICO

	ELEMENTO CATALOGADO
	ÁREA DE RESPECTO

CATÁLOGO ARQUEOLÓXICO

	ELEMENTO CATALOGADO
	ÁREA DE CAUTELA

CAMIÑO DE SANTIAGO

	ITINERARIO
	ZONAS LATERAIS DE PROTECCIÓN
	LÍMITE DE PROTECCIÓN DO CONTORNO
	DELIM. C.H. DO CAMIÑO DE SANTIAGO

Concello de Arzúa

Estudio Técnico Galego, S.A.

PLAN XERAL DE ORDENACIÓN MUNICIPAL

DOCUMENTO DE APROBACIÓN DEFINITIVA

ORDENACIÓN DOS NÚCLEOS RURAIS

O Equipo Redactor:

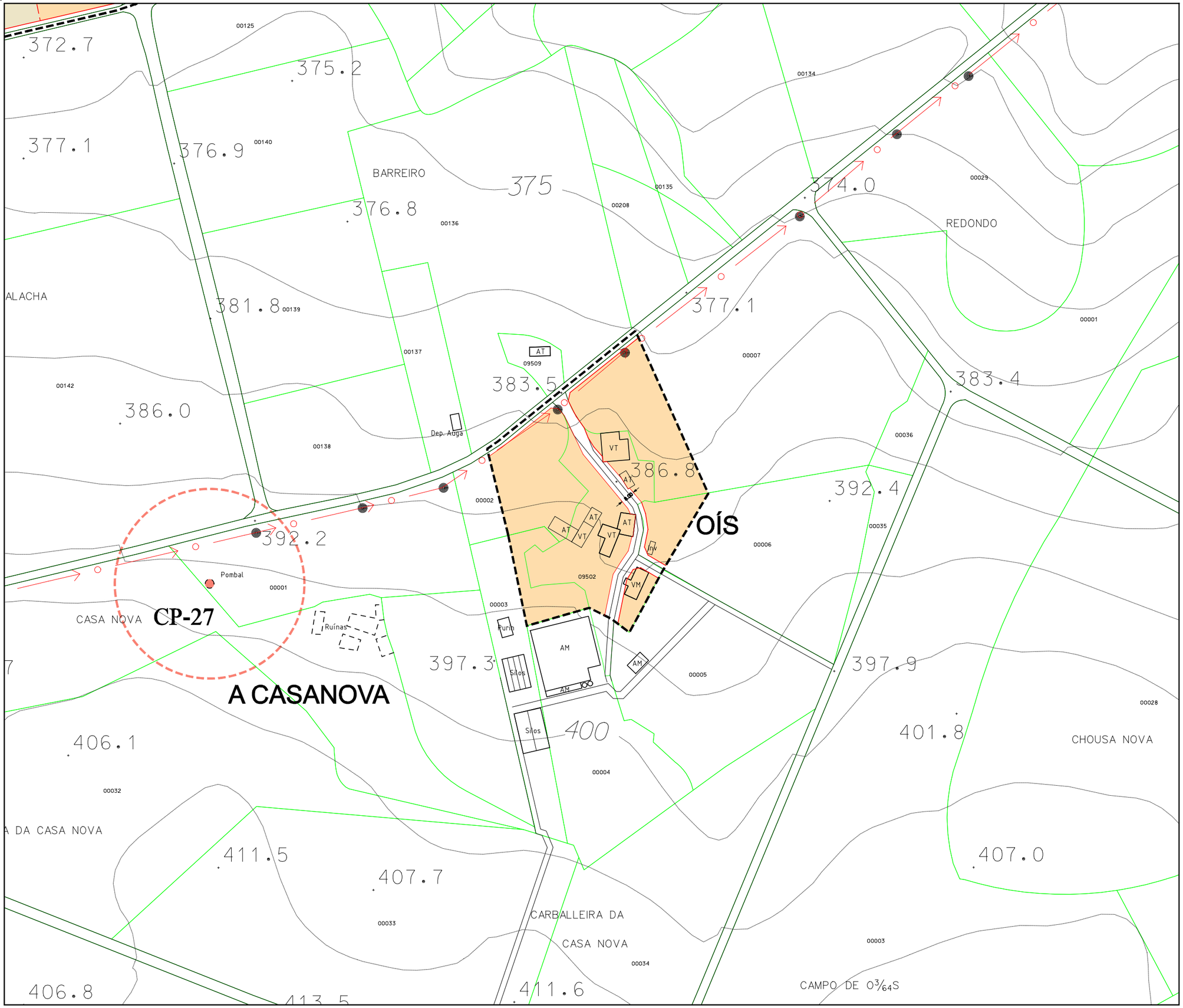

Parroquia: DODRO (Santa María)	**Data:** MAIO 2008
	Escala: 1:2000
Núcleo oís	**Número:** 10.06

LENDA

	LÍMITE DE NÚCLEO RURAL
	ALIÑACIÓN
	CAMBIO DE CUALIFICACIÓN
	LÍMITE DA EDIFICACIÓN
	NÍCLEO RURAL TRADICIONAL
	ÁREA DE EXPANSIÓN DE NÚCLEO RURAL

DOTACIÓNS

S. Local	S. Xeral	Tipo
ELL-nº	ELX-nº	ESPAZOS LIBRES
ZVL-nº	ZVX-nº	ZONAS VERDES
ADL-nº	ADX-nº	ADMINISTRATIVO
CEL-nº	CEX-nº	CEMITERIO
DPL-nº	DPX-nº	DEPORTIVO
DCL-nº	DCX-nº	DOCENTE
REL-nº	REX-nº	RELIXIOSO
RCL-nº	RCX-nº	CONXUNTO PARROQUIAL
SAL-nº	SAX-nº	SANITARIO - ASISTENCIAL
SCL-nº	SCX-nº	SOCIO - CULTURAL
		LÍMITE DE EQUIP./ ESPAZO LIBRE

CATÁLOGO

CATÁLOGO ARQUITECTÓNICO

	ELEMENTO CATALOGADO
	ÁREA DE RESPECTO

CATÁLOGO ARQUEOLÓXICO

	ELEMENTO CATALOGADO
	ÁREA DE CAUTELA

CAMIÑO DE SANTIAGO

	ITINERARIO
	ZONAS LATERAIS DE PROTECCIÓN
	LÍMITE DE PROTECCIÓN DO CONTORNO
	DELIM. C.H. DO CAMIÑO DE SANTIAGO

Concello de Arzúa

Estudio Técnico Galego, S.A.

PLAN XERAL DE ORDENACIÓN MUNICIPAL

DOCUMENTO DE APROBACIÓN DEFINITIVA

ORDENACIÓN DOS NÚCLEOS RURAIS

O Equipo Redactor:

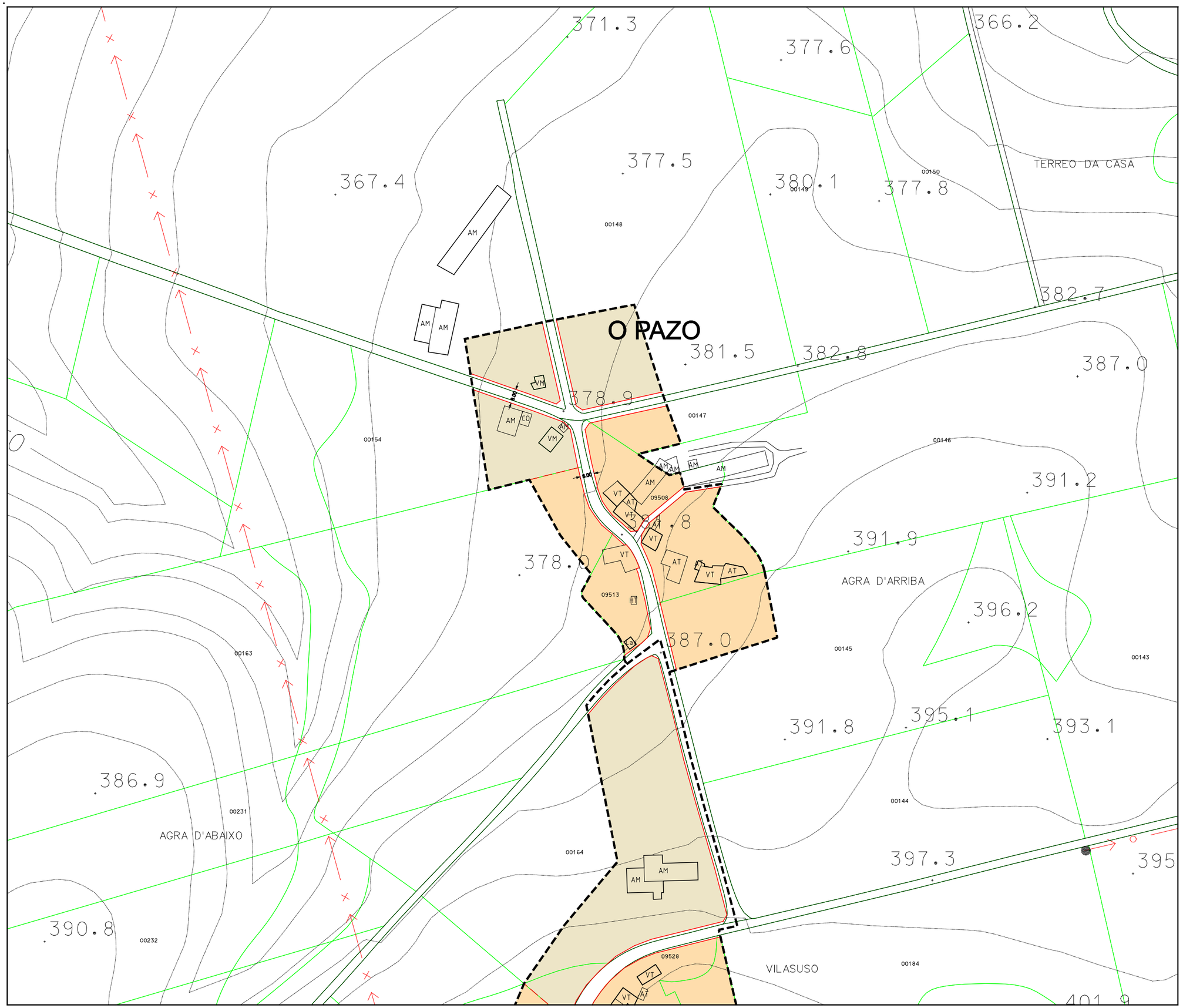

Parroquia: DODRO (Santa María)	Data: MAIO 2008
	Escala: 1:2000
Núcleo: O PAZO	Número: 10.07

LENDA

	LÍMITE DE NÚCLEO RURAL
	ALIÑACIÓN
	CAMBIO DE CUALIFICACIÓN
	LÍMITE DA EDIFICACIÓN
	NÍCLEO RURAL TRADICIONAL
	ÁREA DE EXPANSIÓN DE NÚCLEO RURAL

DOTACIÓNS

S. Local	S. Xeral	Tipo
ELL-nº	ELX-nº	ESPAZOS LIBRES
ZVL-nº	ZVX-nº	ZONAS VERDES
ADL-nº	ADX-nº	ADMINISTRATIVO
CEL-nº	CEX-nº	CEMITERIO
DPL-nº	DPX-nº	DEPORTIVO
DCL-nº	DCX-nº	DOCENTE
REL-nº	REX-nº	RELIXIOSO
RCL-nº	RCX-nº	CONXUNTO PARROQUIAL
SAL-nº	SAX-nº	SANITARIO - ASISTENCIAL
SCL-nº	SCX-nº	SOCIO - CULTURAL
		LÍMITE DE EQUIP./ ESPAZO LIBRE

CATÁLOGO

CATÁLOGO ARQUITECTÓNICO

	ELEMENTO CATALOGADO
	ÁREA DE RESPECTO

CATÁLOGO ARQUEOLÓXICO

	ELEMENTO CATALOGADO
	ÁREA DE CAUTELA

CAMIÑO DE SANTIAGO

	ITINERARIO
	ZONAS LATERAIS DE PROTECCIÓN
	LÍMITE DE PROTECCIÓN DO CONTORNO
	DELIM. C.H. DO CAMIÑO DE SANTIAGO

Concello de Arzúa

Estudio Técnico Galego, S.A.

PLAN XERAL DE ORDENACIÓN MUNICIPAL

DOCUMENTO DE APROBACIÓN DEFINITIVA

ORDENACIÓN DOS NÚCLEOS RURAIS

O Equipo Redactor:

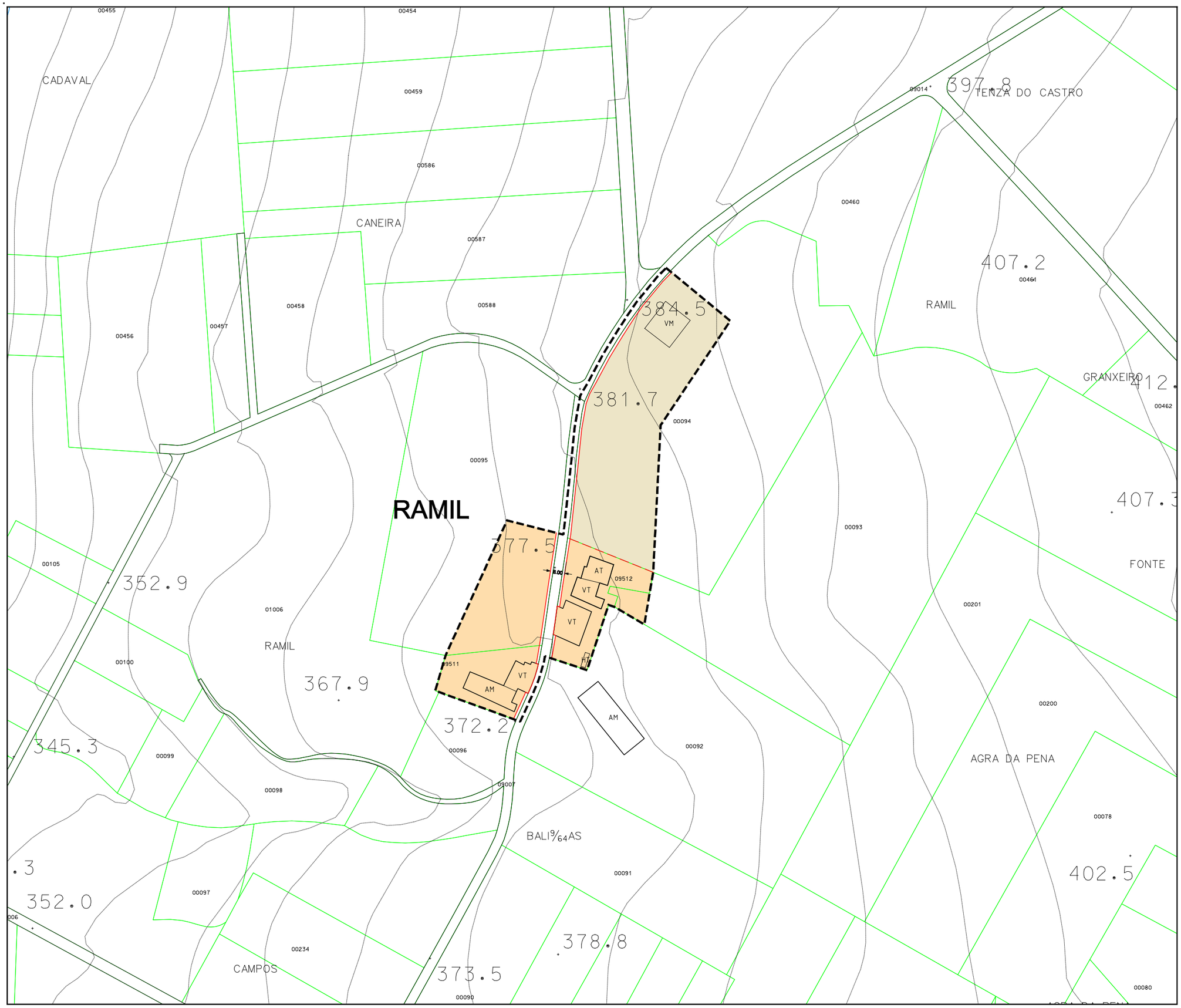

Parroquia: DODRO (Santa María)	**Data:** MAIO 2008
	Escala: 1:2000
Núcleo RAMIL	**Número:** 10.08

LENDA

	LÍMITE DE NÚCLEO RURAL
	ALIÑACIÓN
	CAMBIO DE CUALIFICACIÓN
	LÍMITE DA EDIFICACIÓN
	NÍCLEO RURAL TRADICIONAL
	ÁREA DE EXPANSIÓN DE NÚCLEO RURAL

DOTACIÓNS

S. Local	S. Xeral	Tipo
ELL-nº	ELX-nº	ESPAZOS LIBRES
ZVL-nº	ZVX-nº	ZONAS VERDES
ADL-nº	ADX-nº	ADMINISTRATIVO
CEL-nº	CEX-nº	CEMITERIO
DPL-nº	DPX-nº	DEPORTIVO
DCL-nº	DCX-nº	DOCENTE
REL-nº	REX-nº	RELIXIOSO
RCL-nº	RCX-nº	CONXUNTO PARROQUIAL
SAL-nº	SAX-nº	SANITARIO - ASISTENCIAL
SCL-nº	SCX-nº	SOCIO - CULTURAL
		LÍMITE DE EQUIP./ ESPAZO LIBRE

CATÁLOGO

CATÁLOGO ARQUITECTÓNICO

	ELEMENTO CATALOGADO
	ÁREA DE RESPECTO

CATÁLOGO ARQUEOLÓXICO

	ELEMENTO CATALOGADO
	ÁREA DE CAUTELA

CAMIÑO DE SANTIAGO

	ITINERARIO
	ZONAS LATERAIS DE PROTECCIÓN
	LÍMITE DE PROTECCIÓN DO CONTORNO
	DELIM. C.H. DO CAMIÑO DE SANTIAGO

Concello de Arzúa

Estudio Técnico Galego, S.A.

PLAN XERAL DE ORDENACIÓN MUNICIPAL

DOCUMENTO DE APROBACIÓN DEFINITIVA

ORDENACIÓN DOS NÚCLEOS RURAIS

O Equipo Redactor:

Parroquia: DODRO (Santa María)	Data: MAIO 2008
	Escala: 1:2000
Núcleo: O REBOREDO	Número: 10.09

LENDA

	LÍMITE DE NÚCLEO RURAL
	ALIÑACIÓN
	CAMBIO DE CUALIFICACIÓN
	LÍMITE DA EDIFICACIÓN
	NÍCLEO RURAL TRADICIONAL
	ÁREA DE EXPANSIÓN DE NÚCLEO RURAL

DOTACIÓNS

S. Local	S. Xeral	Tipo
ELL-nº	ELX-nº	ESPAZOS LIBRES
ZVL-nº	ZVX-nº	ZONAS VERDES
ADL-nº	ADX-nº	ADMINISTRATIVO
CEL-nº	CEX-nº	CEMITERIO
DPL-nº	DPX-nº	DEPORTIVO
DCL-nº	DCX-nº	DOCENTE
REL-nº	REX-nº	RELIXIOSO
RCL-nº	RCX-nº	CONXUNTO PARROQUIAL
SAL-nº	SAX-nº	SANITARIO - ASISTENCIAL
SCL-nº	SCX-nº	SOCIO - CULTURAL
		LÍMITE DE EQUIP./ ESPAZO LIBRE

CATÁLOGO

CATÁLOGO ARQUITECTÓNICO

	ELEMENTO CATALOGADO
	ÁREA DE RESPECTO

CATÁLOGO ARQUEOLÓXICO

	ELEMENTO CATALOGADO
	ÁREA DE CAUTELA

CAMIÑO DE SANTIAGO

	ITINERARIO
	ZONAS LATERAIS DE PROTECCIÓN
	LÍMITE DE PROTECCIÓN DO CONTORNO
	DELIM. C.H. DO CAMIÑO DE SANTIAGO

Concello de Arzúa

Estudio Técnico Galego, S.A.

PLAN XERAL DE ORDENACIÓN MUNICIPAL

DOCUMENTO DE APROBACIÓN DEFINITIVA

ORDENACIÓN DOS NÚCLEOS RURAIS

O Equipo Redactor:

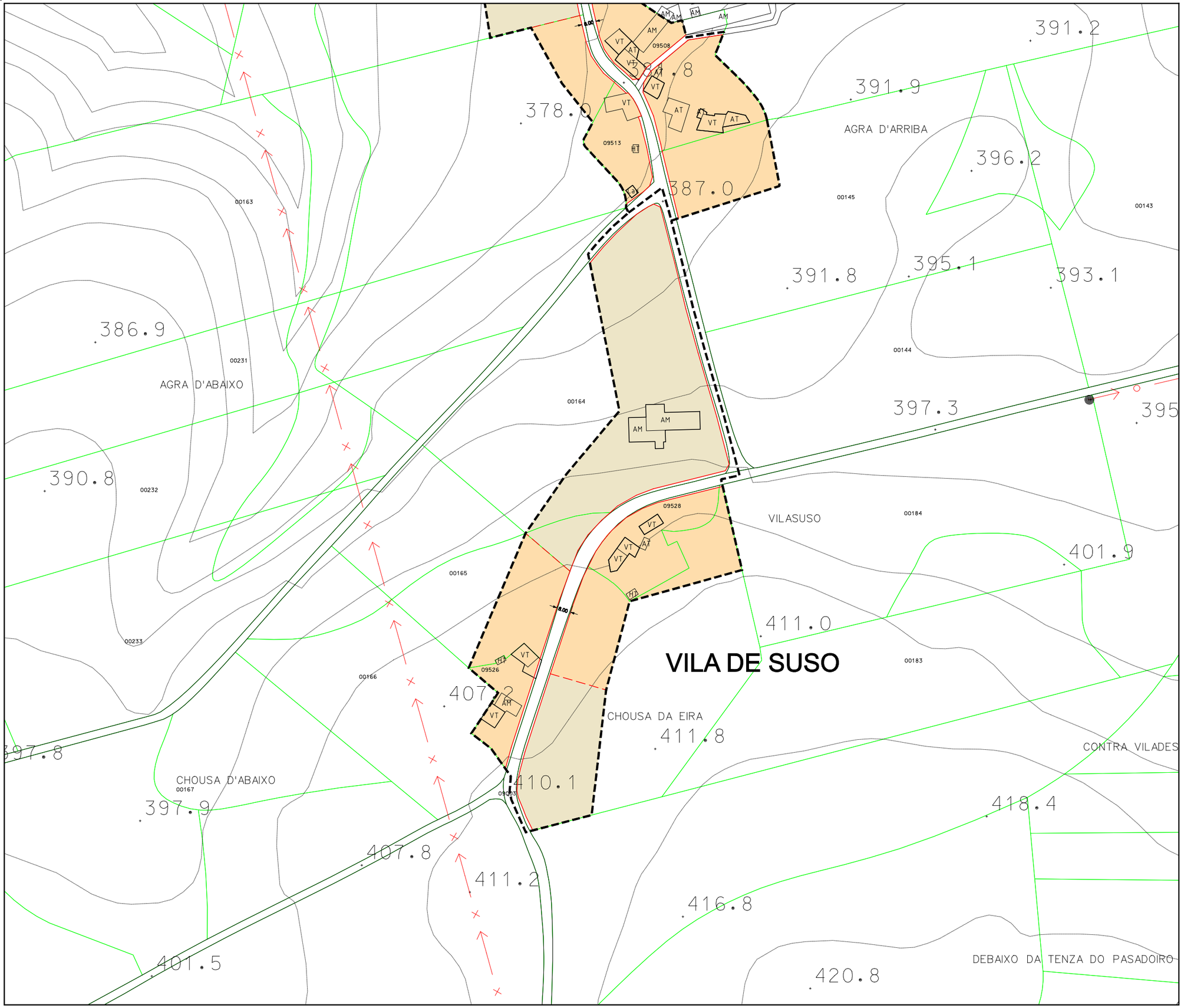

Parroquia: DODRO (Santa María)	**Data:** MAIO 2008
	Escala: 1:2000
Núcleo VILA DE SUSO	**Número:** 10.10

LENDA

	LÍMITE DE NÚCLEO RURAL
	ALIÑACIÓN
	CAMBIO DE CUALIFICACIÓN
	LÍMITE DA EDIFICACIÓN
	NÍCLEO RURAL TRADICIONAL
	ÁREA DE EXPANSIÓN DE NÚCLEO RURAL

DOTACIÓNS

S. Local	S. Xeral	Tipo
ELL-nº	ELX-nº	ESPAZOS LIBRES
ZVL-nº	ZVX-nº	ZONAS VERDES
ADL-nº	ADX-nº	ADMINISTRATIVO
CEL-nº	CEX-nº	CEMITERIO
DPL-nº	DPX-nº	DEPORTIVO
DCL-nº	DCX-nº	DOCENTE
REL-nº	REX-nº	RELIXIOSO
RCL-nº	RCX-nº	CONXUNTO PARROQUIAL
SAL-nº	SAX-nº	SANITARIO - ASISTENCIAL
SCL-nº	SCX-nº	SOCIO - CULTURAL
		LÍMITE DE EQUIP./ ESPAZO LIBRE

CATÁLOGO

CATÁLOGO ARQUITECTÓNICO

	ELEMENTO CATALOGADO
	ÁREA DE RESPECTO

CATÁLOGO ARQUEOLÓXICO

	ELEMENTO CATALOGADO
	ÁREA DE CAUTELA

CAMIÑO DE SANTIAGO

	ITINERARIO
	ZONAS LATERAIS DE PROTECCIÓN
	LÍMITE DE PROTECCIÓN DO CONTORNO
	DELIM. C.H. DO CAMIÑO DE SANTIAGO

Concello de Arzúa

Estudio Técnico Galego, S.A.

PLAN XERAL DE ORDENACIÓN MUNICIPAL

DOCUMENTO DE APROBACIÓN DEFINITIVA

ORDENACIÓN DOS NÚCLEOS RURAIS

O Equipo Redactor:

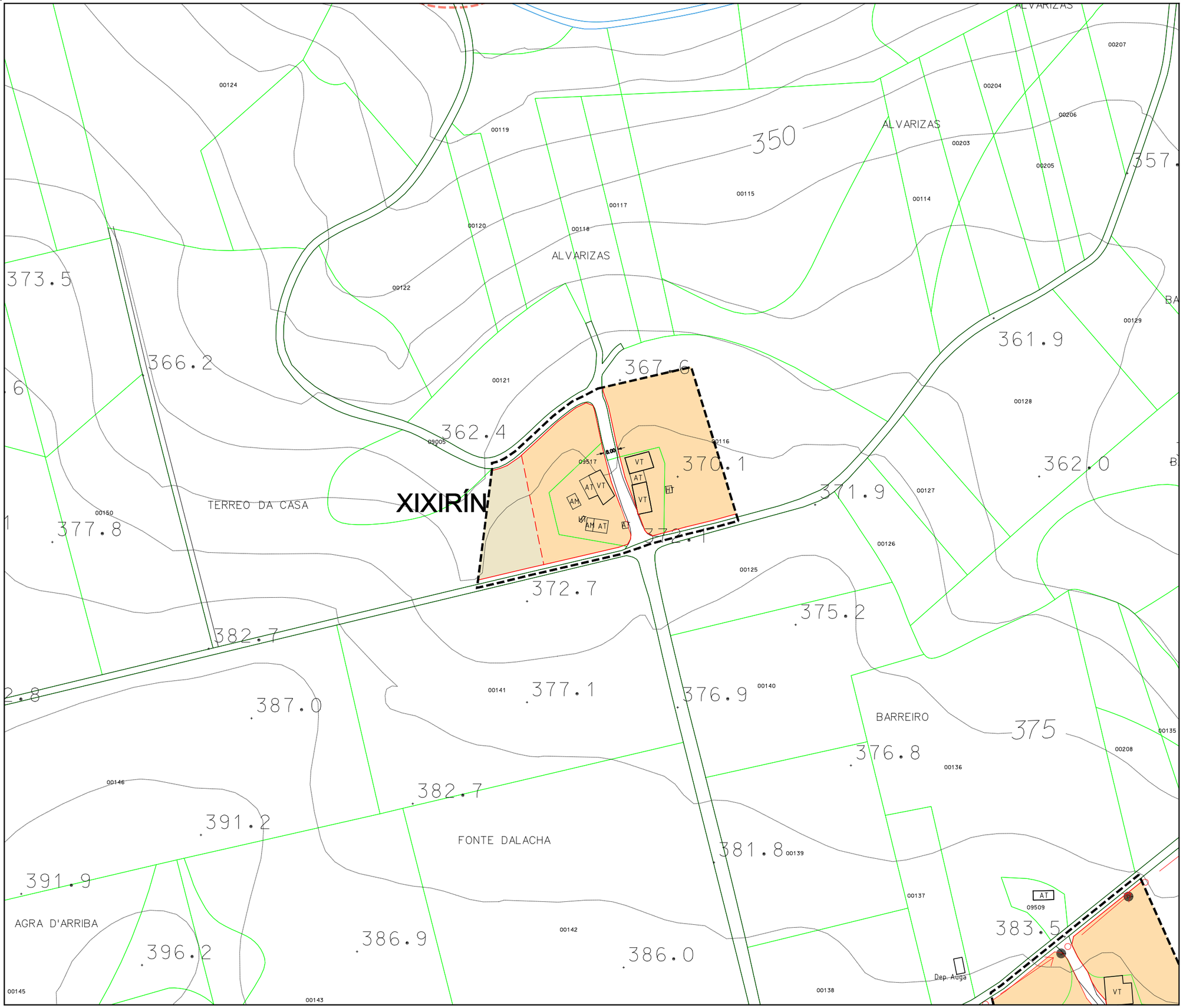

Parroquia: DODRO (Santa María)	**Data:** MAIO 2008
	Escala: 1:2000
Núcleo XIXIRÍN	**Número:** 10.11

LENDA

	LÍMITE DE NÚCLEO RURAL
	ALIÑACIÓN
	CAMBIO DE CUALIFICACIÓN
	LÍMITE DA EDIFICACIÓN
	NÍCLEO RURAL TRADICIONAL
	ÁREA DE EXPANSIÓN DE NÚCLEO RURAL

DOTACIÓNS

S. Local	S. Xeral	Tipo
ELL-nº	ELX-nº	ESPAZOS LIBRES
ZVL-nº	ZVX-nº	ZONAS VERDES
ADL-nº	ADX-nº	ADMINISTRATIVO
CEL-nº	CEX-nº	CEMITERIO
DPL-nº	DPX-nº	DEPORTIVO
DCL-nº	DCX-nº	DOCENTE
REL-nº	REX-nº	RELIXIOSO
RCL-nº	RCX-nº	CONXUNTO PARROQUIAL
SAL-nº	SAX-nº	SANITARIO - ASISTENCIAL
SCL-nº	SCX-nº	SOCIO - CULTURAL
		LÍMITE DE EQUIP./ ESPAZO LIBRE

CATÁLOGO

CATÁLOGO ARQUITECTÓNICO

	ELEMENTO CATALOGADO
	ÁREA DE RESPECTO

CATÁLOGO ARQUEOLÓXICO

	ELEMENTO CATALOGADO
	ÁREA DE CAUTELA

CAMIÑO DE SANTIAGO

	ITINERARIO
	ZONAS LATERAIS DE PROTECCIÓN
	LÍMITE DE PROTECCIÓN DO CONTORNO
	DELIM. C.H. DO CAMIÑO DE SANTIAGO

Concello de Arzúa

Estudio Técnico Galego, S.A.

PLAN XERAL DE ORDENACIÓN MUNICIPAL

DOCUMENTO DE APROBACIÓN DEFINITIVA

ORDENACIÓN DOS NÚCLEOS RURAIS

O Equipo Redactor: